

PLAN REGIONAL
D'AFFECTATION DU SOL

GEWESTELIJK
BESTEMMINGSPLAN

CARTE 2 KAART

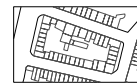
SITUATION
EXISTANTE DE DROIT

BESTAANDE
RECHTSTOESTAND

GENERALITES

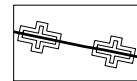
ALGEMEEN

RESEAU VIAIRE



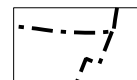
WEGENNET

LIMITE REGIONALE



GEWESTGRENS

LIMITE COMMUNALE



GEMEENTEGRENS

PLAN PARTICULIER D'AFFECTATION DU SOL



BIJZONDER BESTEMMINGSPLAN

PERMIS DE LOTIR



VERKAVELINGSVERGUNNING

REGLEMENT D'URBANISME ZONE



STEDENBOUWKUNDIGE GEZONEERDE VERORDENING

MONUMENTS ET SITES PROTEGES

GEVRIJWAARDE MONUMENTEN
EN LANDSCHAPPEN

MONUMENT OU ENSEMBLE CLASSE



BESCHERMD MONUMENT OF GEHEEL

MONUMENT OU ENSEMBLE
INSCRIT SUR LA LISTE DE SAUVEGARDE



OP DE BEWAARLIJST INGESCHEVEN
MONUMENT OF GEHEEL

MONUMENT OU ENSEMBLE INSCRIT A L'INVENTAIRE



IN DE INVENTARIS OPGENOMEN MONUMENT OF GEHEEL

SITE ARCHEOLOGIQUE CLASSE OU
INSCRIT SUR LA LISTE DE SAUVEGARDE



BESCHERMD OF OP DE BEWAARLIJST
INGESCHEVEN ARCHEOLOGISCHE VINDPLAATS

SITE CLASSE



BESCHERMD LANDSCHAP

SITE INSCRIT SUR LA LISTE DE SAUVEGARDE



OP DE BEWAARLIJST INGESCHEVEN LANDSCHAP

SITE INSCRIT A L'INVENTAIRE



IN DE INVENTARIS OPGENOMEN LANDSCHAP

ZONE DE PROTECTION



VRIJWARINGSZONE

TERRAIN AFFECTE A L'INDUSTRIE



VOOR DE INDUSTRIE BESTEMDE TERREIN

OPERATIONS DE RENOVATION

VERNIEUWINGSOPERATIES

CONTRAT DE QUARTIER 1997-2001



WIJKCONTRACT 1997-2001

CONTRAT DE QUARTIER 1999-2003

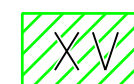


WIJKCONTRACT 1999-2003

RESERVES

RESERVATEN

RESERVE NATURELLE REGIONALE



GEWESTELIJKE NATUURRESERVAAT

RESERVE FORESTIERE REGIONALE



GEWESTELIJKE BOSRESERVAAT

BOIS SOUMIS AU CODE FORESTIER



BOSREGELING