







SOURCE : P.R.A.S. 03/05/01 - Contrat noyaux commerciaux 2002
CARTO-INFOGRAPHIE : A.A.T.L. Direction de la Planification
REALISE AU MOYEN DE BRUSSELS URBIS 1.0.6

GENERALITES

-  ESPACE VERT PRINCIPAL
-  EAU
-  ZONE DE CHEMIN DE FER
-  RESEAU PRIMAIRE DE VOIRIES ET RESEAU INTERQUARTIER

NOYAUX COMMERCIAUX

-  LISERE DE NOYAU COMMERCIAL
-  NOYAU COMMERCIAL SOUS CONTRAT