






**Périmètre du Plan Directeur  
pour la zone du canal en RBC**

**Perimeter van het masterplan  
van het kanaalgebied in het BHG**

-  Commune  
Gemeente
-  Routes principales  
Hoofdwegen
-  Eau  
Water
-  Zones vertes  
Groengebieden
-  Périmètre du Plan Directeur  
Perimeter van het masterplan

